



# **Piano di Bacino del Trasporto Pubblico Locale della Provincia di Viterbo**

***Fase 4 – Attività per l'aggiornamento  
del progetto della rete di Trasporto  
Pubblico Locale su gomma  
e su ferro***

***Allegato 1– L'analisi della domanda e  
dell'offerta sulle relazioni O/D oggetto  
di revisione***

Versione 1.0  
(bozza)

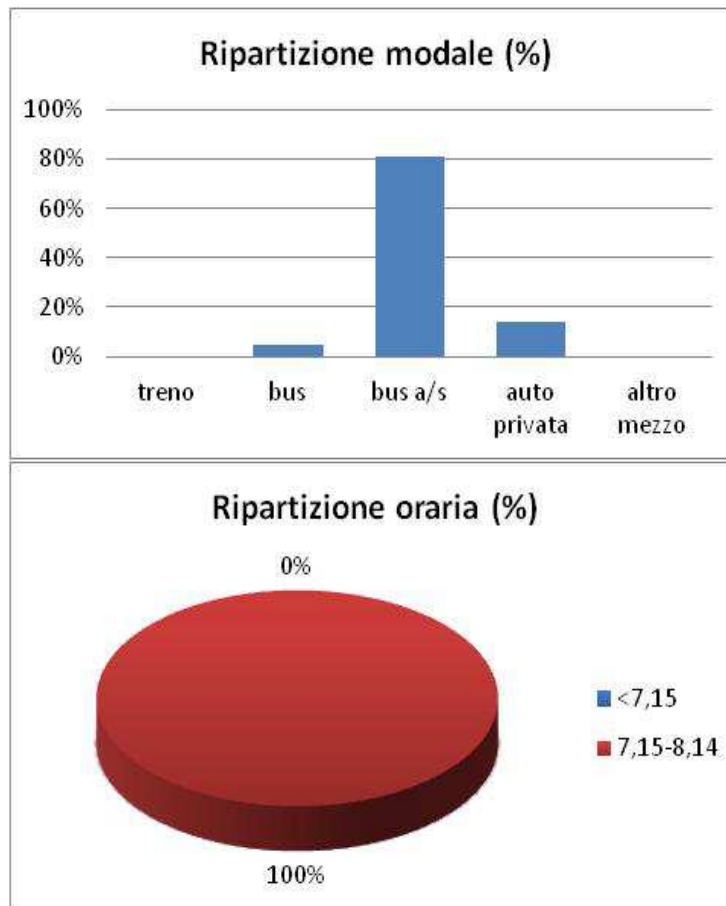
**Responsabile scientifico:**  
Prof. Ing. Antonio Musso

**Collegamento:** Arlena di Castro - Piansano

**Lunghezza del percorso:** 7,4 km

## SITUAZIONE ATTUALE

### ANALISI DELLA MOBILITÀ SISTEMATICA (<8.15):



### ANALISI DELL'OFFERTA DI TPL:

**n° di collegamenti attualmente effettuati nel periodo considerato (<8.15): 1**

Opzione	Partenza	Arrivo	Durata	N. cambi	Fermata di interscambio
1	6.30	9.40	190 min	2	Viterbo, via della palazzina Valentano, via del Ritiro /Dep.Cotral

### CRITICITA'

- Mancanza di un collegamento diretto o con un interscambio nel periodo considerato (5.00-8.15);
- orario di partenza non adeguato.

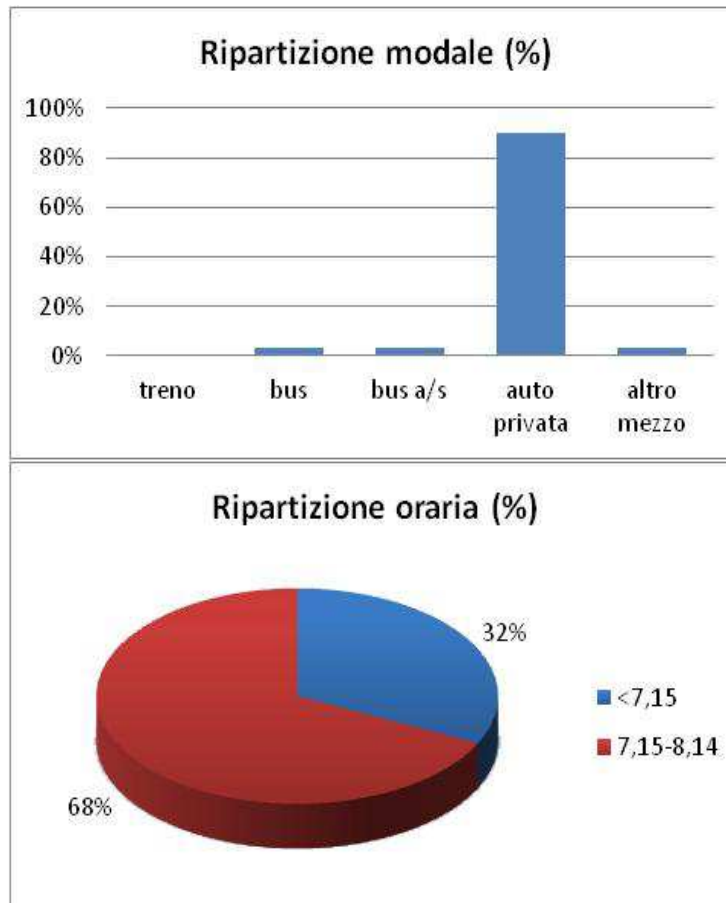
### IPOTESI DI PROGETTO

Anticipazione della corsa delle 9.45 entro le 8.15.

**Collegamento:** Amelia - Viterbo  
**Lunghezza del percorso** 51,2 km

## SITUAZIONE ATTUALE

### ANALISI DELLA MOBILITÀ SISTEMATICA (<8.15):



### CRITICITA'

- Mancanza di adeguata sincronizzazione degli orari presso il nodo di Orte Scalo.

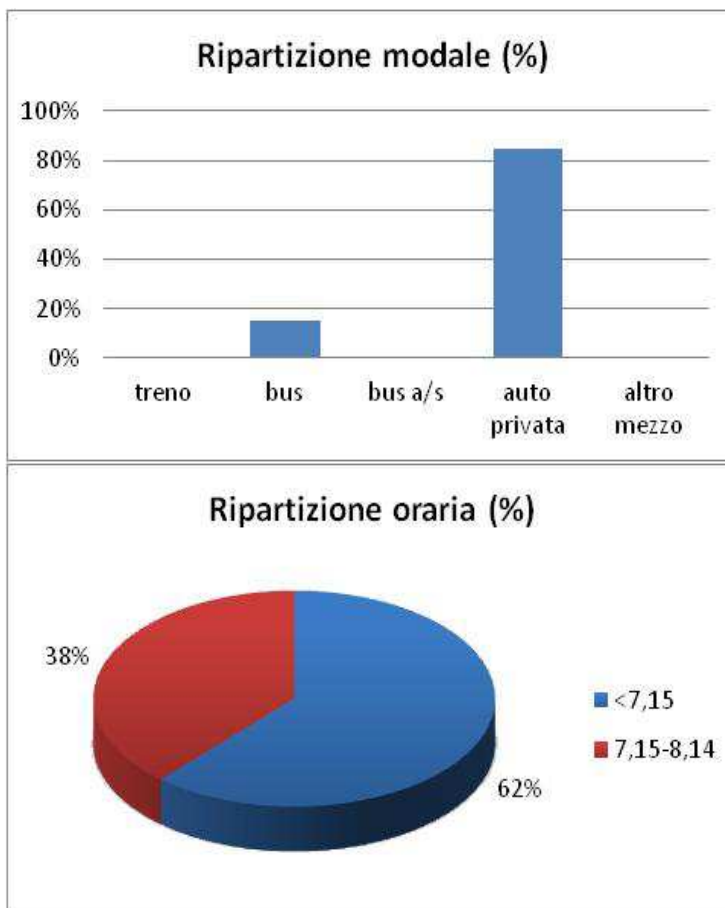
### IPOTESI DI PROGETTO:

- Anticipazione della corsa delle 7.20 per permettere l'interscambio ad Orte Scalo;
- Attivazione di una corsa aggiuntiva tra le 6.25 e le 7.20.

**Collegamento:** Bassano Romano – Civita Castellana  
**Lunghezza del percorso** 28,5 km

### SITUAZIONE ATTUALE

#### ANALISI DELLA MOBILITÀ SISTEMATICA (<8.15):



#### ANALISI DELL'OFFERTA DI TPL:

**n° di collegamenti attualmente effettuati nel periodo considerato (<8.15): 2**

Opzione	Partenza	Arrivo	Durata	N. cambi	Fermata di interscambio
1	5.20	7.37	137 min	2	Roma, Saxa Rubra Roma, Flaminia fr.te civ.2064
2	7.10	7.50	40 min	2	Sutri, bivio per Bassano Romano Nepi, I.go del Franile

#### - CRITICITA'

1. Mancanza di un collegamento diretto o con un interscambio nel periodo considerato (5.00-8.15).

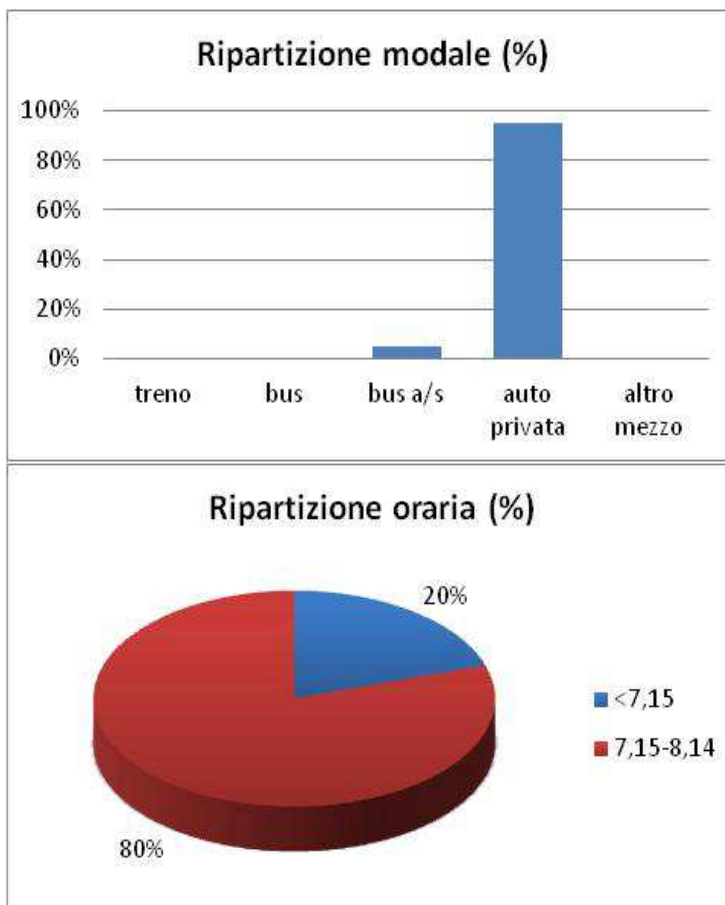
#### - IPOTESI DI PROGETTO

Attivazione di un collegamento diretto entro le 8.15.

**Collegamento:** Bassano Romano – Oriolo Romano  
**Lunghezza del percorso:** 11,2 km

### SITUAZIONE ATTUALE

#### ANALISI DELLA MOBILITÀ SISTEMATICA (<8.15):



#### ANALISI DELL'OFFERTA DI TPL:

**n° di collegamenti attualmente effettuati nel periodo considerato (<8.15): 1**

Opzione	Partenza	Arrivo	Durata	N. cambi	Fermata di interscambio
1	6.15	8.15	120 min	2	Le Rughe, C.Commerciale Torriane Cerquetta, Braccianese fr.te civ.13

#### CRITICITA'

Mancanza di un collegamento diretto o con un interscambio nel periodo considerato (5.00-8.15).

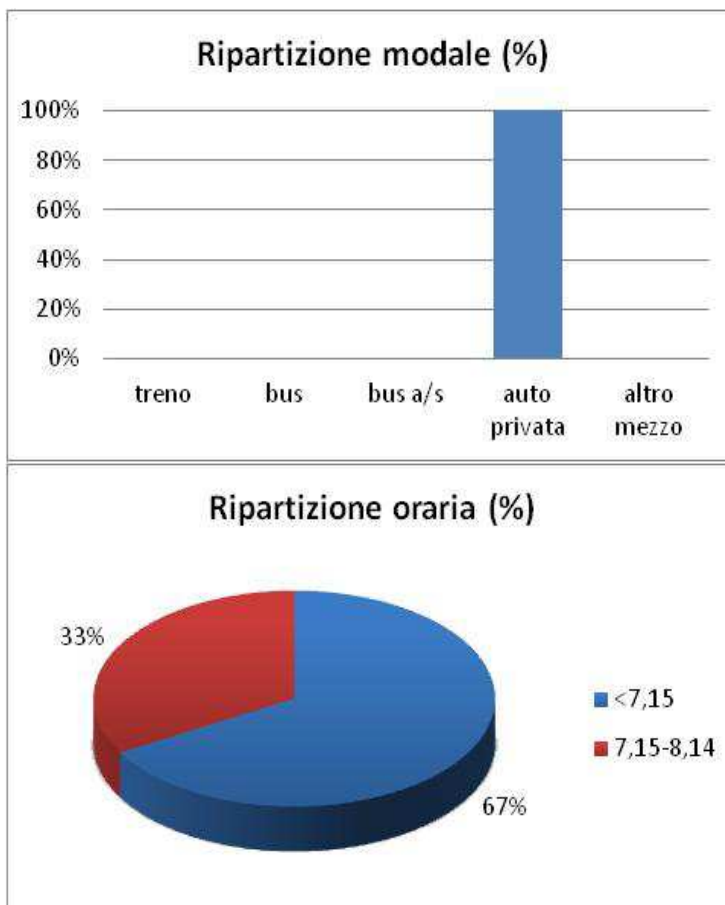
#### IPOTESI DI PROGETTO

Anticipazione della corsa delle 8.20 entro le 8.15.

**Collegamento:** Bolsena – Grotte di Castro  
**Lunghezza del percorso:** 12,2 km

### SITUAZIONE ATTUALE

#### ANALISI DELLA MOBILITÀ SISTEMATICA (<8.15):



#### ANALISI DELL'OFFERTA DI TPL:

**n° di collegamenti attualmente effettuati nel periodo considerato (<8.15): 1**

Opzione	Partenza	Arrivo	Durata	N. cambi	Fermata di interscambio
1	7.30	10.45	195 min	2	Viterbo, Riello /p.zza Giordano Bruno Latera, prov.le laterense /per latera

#### - CRITICITA'

Mancanza di un collegamento diretto o con un interscambio nel periodo considerato (5.00-8.15).

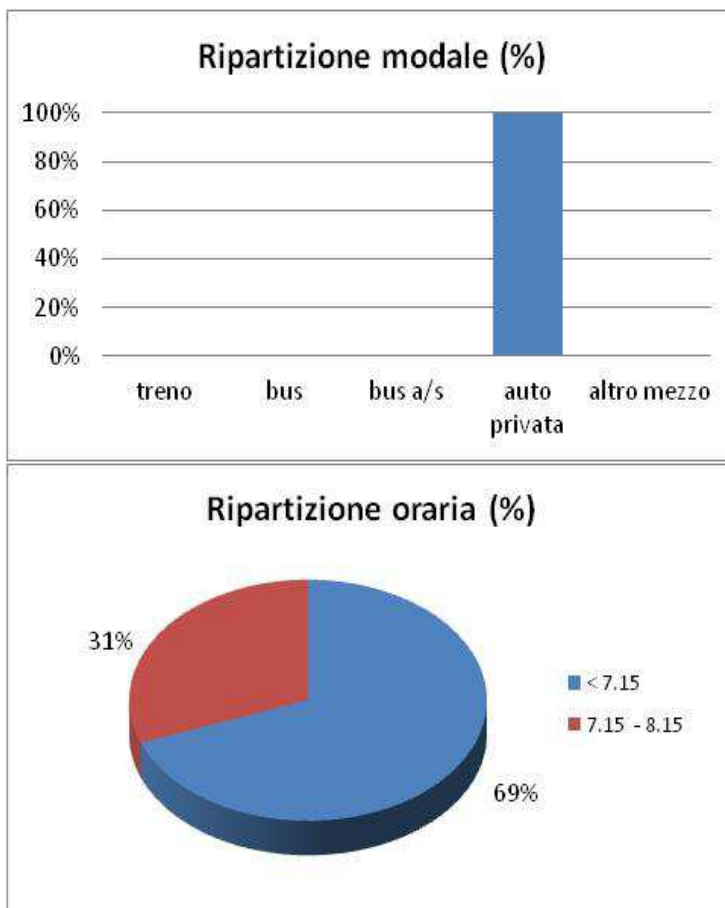
#### IPOTESI DI PROGETTO:

Anticipazione della corsa attiva dopo le 13.00 entro le 8.15.

**Collegamento:** Canepina – Castel Sant’Elia  
**Lunghezza del percorso:** 31 km

### SITUAZIONE ATTUALE

#### ANALISI DELLA MOBILITÀ SISTEMATICA (<8.15):



#### ANALISI DELL'OFFERTA DI TPL:

**n° di collegamenti attualmente effettuati nel periodo considerato (<8.15): 2**

Opzione	Partenza	Arrivo	Durata	N. cambi	Fermata di interscambio
1	6.25	8.40	135 min	2	Viterbo, via Capocci Porta Viaerità Monterosi, p.le A.Varisco
2	7.30	9.50	140 min	3	Caprarola, bivio per Caprarola via Cimina Ronciglione, via della Resistenza civ.35 Nepi, SS311 fr.te Centro Colle Lidia

#### CRITICITA':

Mancanza di un collegamento diretto o con un interscambio nel periodo considerato (5.00-8.15).

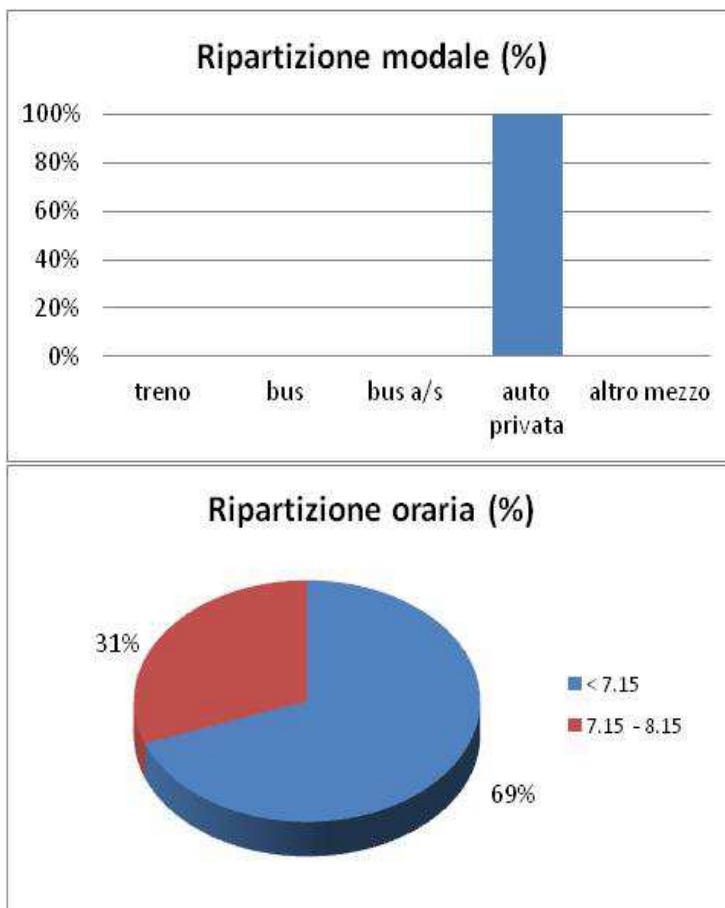
#### IPOTESI DI PROGETTO:

Attivazione di un collegamento diretto entro le 7.15.

**Collegamento:** Canepina – Civita Castellana  
**Lunghezza del percorso:** 23 km

### SITUAZIONE ATTUALE

#### ANALISI DELLA MOBILITÀ SISTEMATICA (<8.15):



#### ANALISI DELL'OFFERTA DI TPL:

**n° di collegamenti attualmente effettuati nel periodo considerato (<8.15): 3**

Opzione	Partenza	Arrivo	Durata	N. cambi	Fermata di interscambio
1	6.50	7.55	65 min	1	Vallerano, via Garibaldi /p.zza Diaz
2	7.30	10.20	170 min	3	Caprarola, bivio per Caprarola via Cimina Ronciglione, via della Resistenza civ.35 Nepi, SS311 fr.te Centro Colle Lidia
3	7.30	10.11	161 min	4	Caprarola, bivio per Caprarola via Cimina Ronciglione, via della Resistenza civ.35 Nepi, SS311 fr.te Centro Colle Lidia C.Castellana, ist. Arte Midossi

**collegamento con un solo interscambio che minimizza il tempo totale di viaggio (<8.15):**

Mezzo di trasporto	Partenza	Arrivo	Durata
Bus Cotral	Canepina 6.50 [P.zza I Maggio]	Vallerano 6.55 [via Garibaldi /p.zza Diaz]	5 min
Mezzo di trasporto	Partenza	Arrivo	Durata
Bus Cotral	Vallerano 7.25 [v.le Ruscello]	C. Castellana 7.55 [via della Repubblica /Staz.Met.Ro]	30 min



**CRITICITA':**

Elevato tempo di trasbordo.

**IPOTESI DI PROGETTO:**

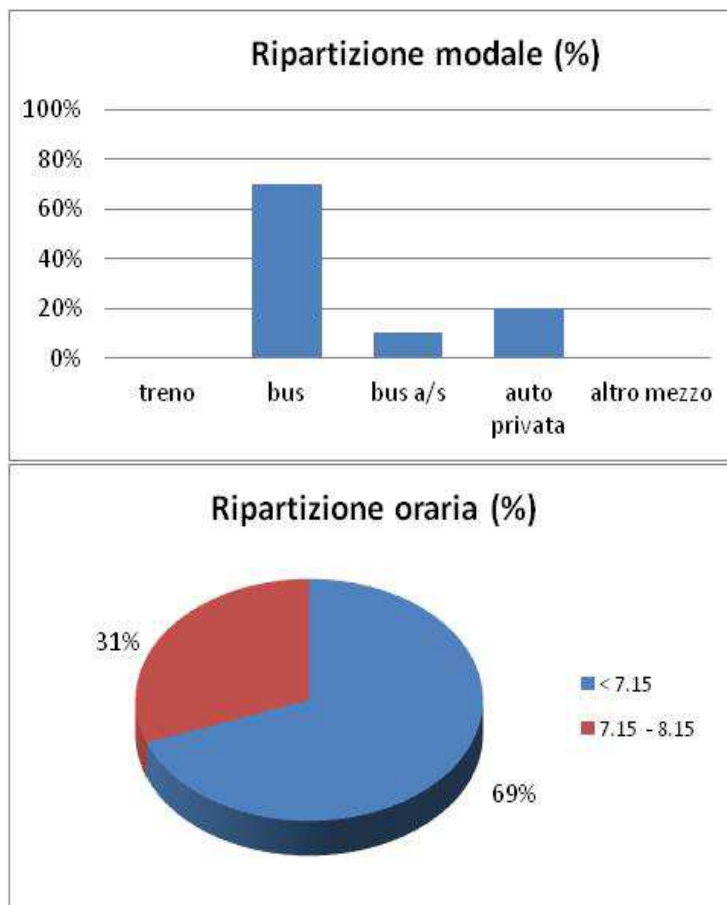
- Coordinamento delle due linee presso la fermata di Vallerano;
- Attivazione di un collegamento diretto prima delle 8.15.

**Collegamento:** Capodimonte – Tuscania

**Lunghezza del percorso:** 17 km

### SITUAZIONE ATTUALE

#### ANALISI DELLA MOBILITÀ SISTEMATICA (<8.15):



#### ANALISI DELL'OFFERTA DI TPL:

**n° di collegamenti attualmente effettuati nel periodo considerato (<8.15): 3**

Opzione	Partenza	Arrivo	Durata	N. cambi	Fermata di interscambio
1	5.40	7.20	100 min	1	Viterbo, Riello /p.zza Giordano Bruno
2	7.05	8.25	80 min	1	Valentano, Via Aldo Moro
3	7.30	9.30	120 min	1	Viterbo, Riello /p.zza Giordano Bruno

**collegamento con un solo interscambio che minimizza il tempo totale di viaggio (<8.15):**

Mezzo di trasporto	Partenza	Arrivo	Durata
Bus Cotral	Capodimonte 7.05 [v. G. Marconi]	Valentano 7.12 [via Aldo Moro]	7 min
Mezzo di trasporto	Partenza	Arrivo	Durata
Bus Cotral	Valentano 7.49 [v. Aldo Moro]	Tuscania 8.25 [via Rio Fecciario]	36 min

**CRITICITA':**

Elevato tempo di trasbordo.

**IPOTESI DI PROGETTO**

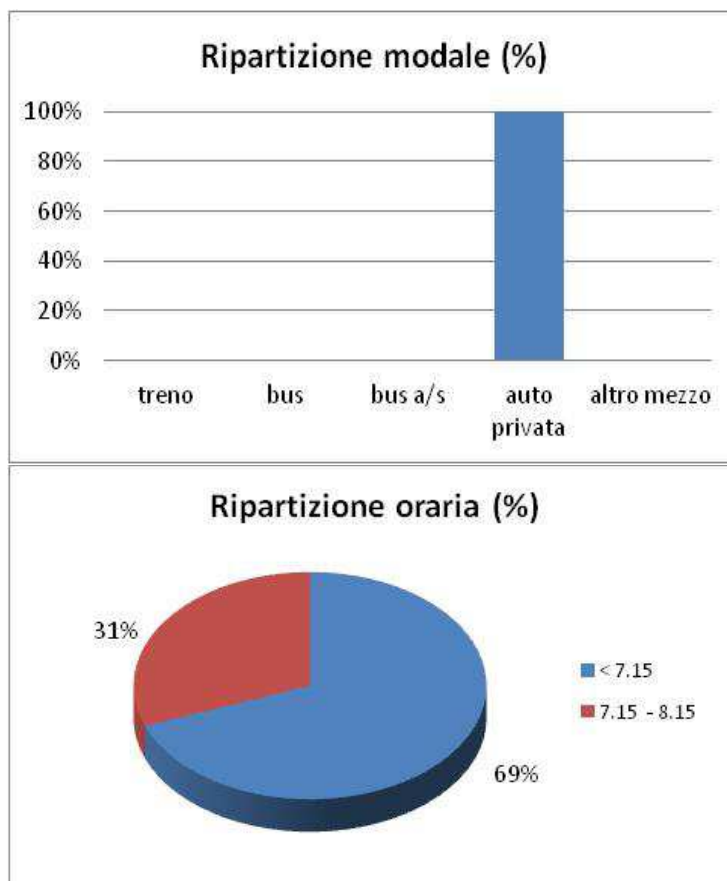
Coordinamento delle due linee presso la fermata di Valentano.

**Collegamento:** Castel Sant'Elia – Fabrica di Roma

**Lunghezza del percorso:** 18 km

### SITUAZIONE ATTUALE

#### ANALISI DELLA MOBILITÀ SISTEMATICA (<8.15):



#### ANALISI DELL'OFFERTA DI TPL:

**n° di collegamenti attualmente effettuati nel periodo considerato (<8.15): 1**

Opzione	Partenza	Arrivo	Durata	N. cambi	Fermata di interscambio
1	7.45	9.09	84 min	3	Nepi, via Roma Nepi, p.le. della Bottata C.Castellana, via di Corchiano C.Castellana, via Mazzini

#### CRITICITA':

Mancanza di un collegamento diretto o con un interscambio nel periodo considerato (5.00-8.15).

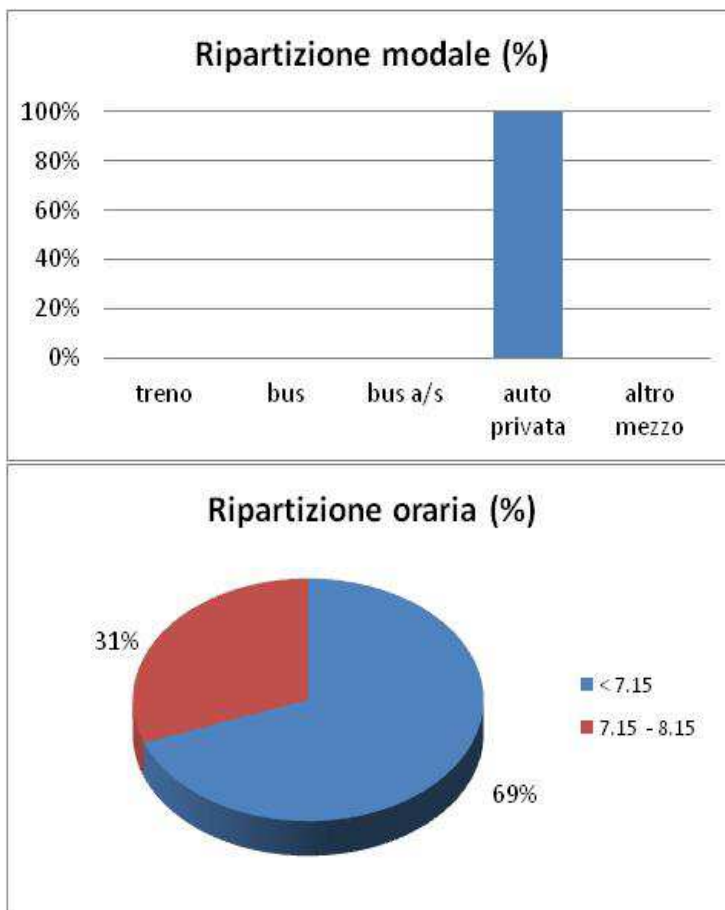
#### IPOTESI DI PROGETTO:

Attivazione di un collegamento entro prima delle 8.15.

**Collegamento:** Castiglione in Teverina – Graffignano  
**Lunghezza del percorso:** 13 km

### SITUAZIONE ATTUALE

#### ANALISI DELLA MOBILITÀ SISTEMATICA (<8.15):



#### ANALISI DELL'OFFERTA DI TPL:

**n° di collegamenti attualmente effettuati nel periodo considerato (<8.15): 0**

#### CRITICITA':

Manca di un collegamento diretto o con un interscambio nel periodo considerato (< 8.15)

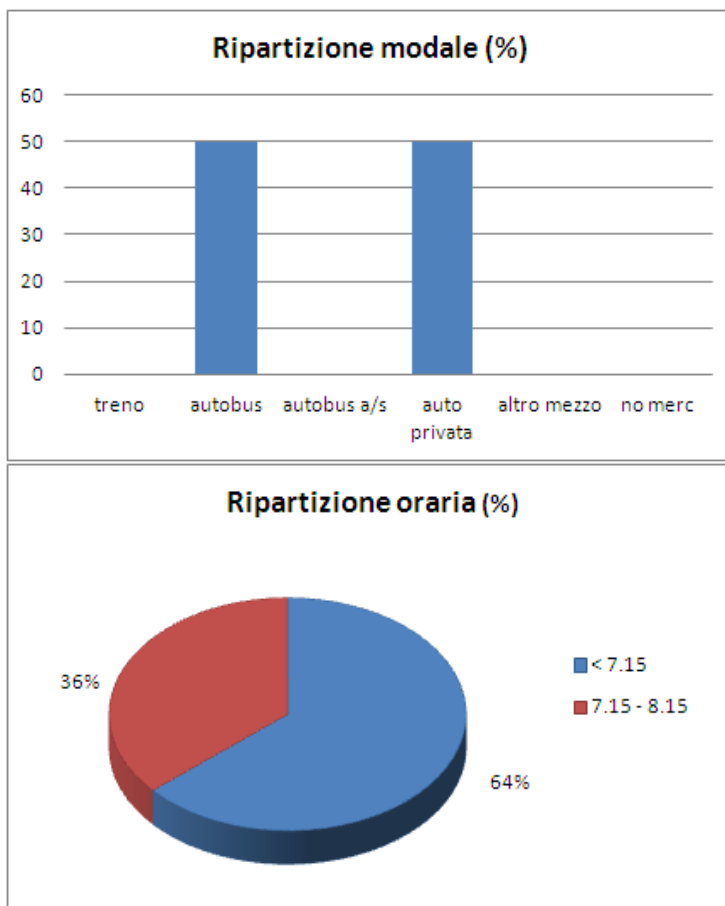
#### IPOTESI DI PROGETTO

Anticipazione della corsa attiva alle 8.59 entro le 8.15.

**Collegamento:** Ischia di Castro – Tuscania  
**Lunghezza del percorso:** 25 km

### SITUAZIONE ATTUALE

#### ANALISI DELLA MOBILITÀ SISTEMATICA (<8.15):



#### ANALISI DELL'OFFERTA DI TPL:

**n° di collegamenti attualmente effettuati nel periodo considerato (<8.15): 4**

Opzione	Partenza	Arrivo	Durata	N. cambi	Fermata di interscambio
1	5.20	6.45	85min	1	Valentano, via del ritiro 5
2	7.10	8.15	65 min	2	Ischia di Castro, via S.D'Acquisto /bivio Ischia di Castro Montalto di Castro, SS312 castrense Km 3.050
3	8.05	9.55	110 min	2	Valentano, p.zza Diaz
4	8.05	10.00	115 min	1	Viterbo, Riello /p.zza Giordano Bruno

**collegamento con un solo interscambio che minimizza il tempo totale di viaggio (<8.15):**

Mezzo di trasporto	Partenza	Arrivo	Durata
Bus Cotral	Ischia di Castro 5.20 [P.zza Immacolata]	Valentano 5.31 [via del Ritiro 5]	11 min
Mezzo di trasporto	Partenza	Arrivo	Durata
Bus Cotral	Valentano 6.11 [via del Ritiro 5]	Tuscania 6.45 [Rio Fecciario]	34 min

**CRITICITÀ:**

Elevato tempo di trasbordo.

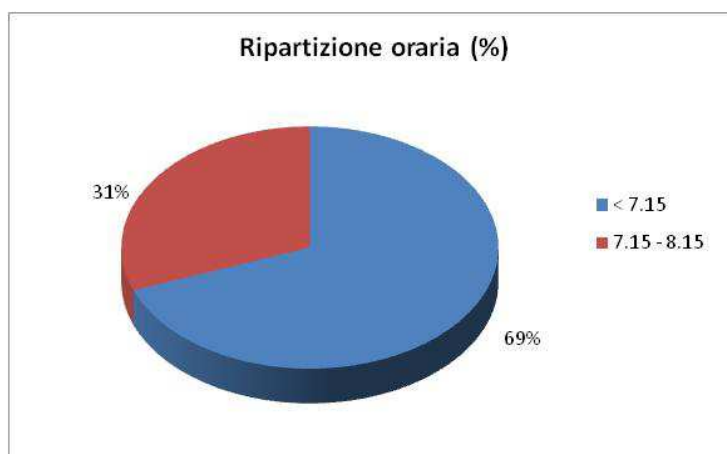
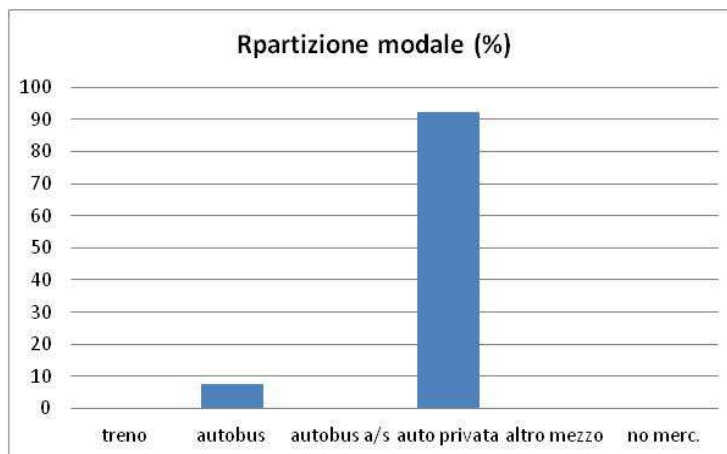
**IPOTESI DI PROGETTO:**

Coordinamento orario delle due linee presso la fermata di Valentano.

**Collegamento:** Ischia di Castro – Acquapendente  
**Lunghezza del percorso:** 31,4 km

### SITUAZIONE ATTUALE

#### ANALISI DELLA MOBILITÀ SISTEMATICA (<8.15):



#### ANALISI DELL'OFFERTA DI TPL:

**n° di collegamenti attualmente effettuati nel periodo considerato (<8.15): 3**

Opzione	Partenza	Arrivo	Durata	N. cambi	Fermata di interscambio
1	6.40	8.00	80 min	1	Valentano, p.zza Diaz
2	7.10	8.50	100 min	1	Montefiascone, Cassia Nuova /Verentana
3	8.05	9.35	90 min	1	Valentano, via Marconi

**collegamento con un solo interscambio che minimizza il tempo totale di viaggio (<8.15):**

Mezzo di trasporto	Partenza	Arrivo	Durata
Bus Cotral	Ischia di Castro 6.40 [P.zza Immacolata]	Valentano 6.50 [piazza Diaz]	10 min
Mezzo di trasporto	Partenza	Arrivo	Durata
Bus Cotral	Valentano 7.15 [piazza Diaz]	Acquapendente 8.00 [Cassia/Porta S. Angelo]	45 min



**CRITICITÀ:**

Elevato tempo di trasbordo.

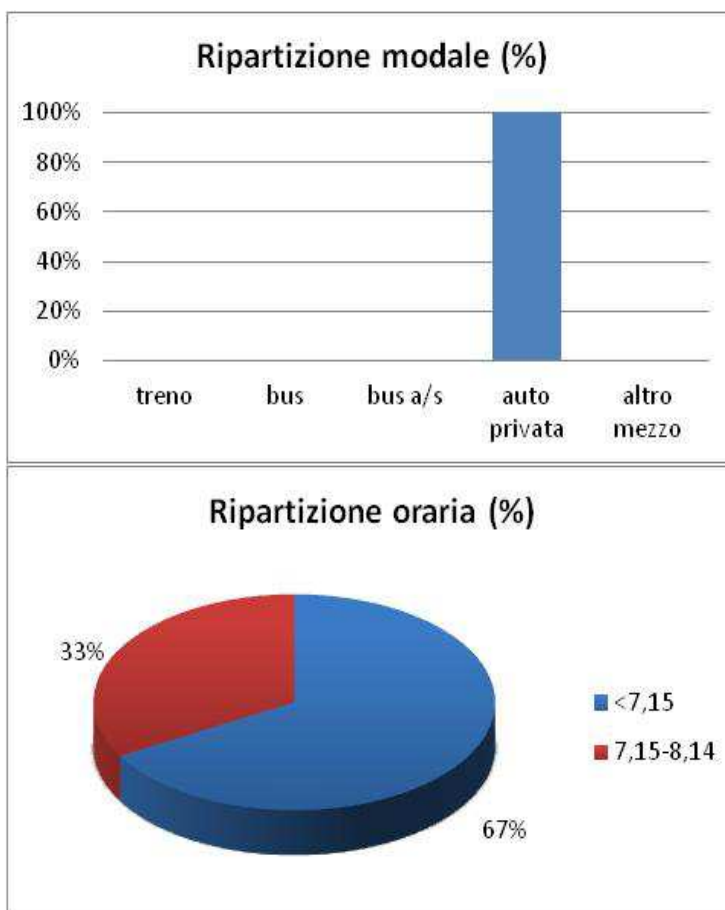
**IPOTESI DI PROGETTO:**

Coordinamento orario delle due linee presso la fermata di Valentano.

**Collegamento:** Nepi – Fabrica di Roma  
**Lunghezza del percorso:** 23 km

### SITUAZIONE ATTUALE

#### ANALISI DELLA MOBILITÀ SISTEMATICA (<8.15):



#### ANALISI DELL'OFFERTA DI TPL:

**n° di collegamenti attualmente effettuati nel periodo considerato (<8.15): 1**

Opzione	Partenza	Arrivo	Durata	N. cambi	Fermata di interscambio
1	8.02	9.09	67 min	2	C.Castellana, via di Corchiano C.Castellana, via Mazzini

#### CRITICITA' :

Mancanza di un collegamento diretto o con un interscambio nel periodo considerato (5.00-8.15).

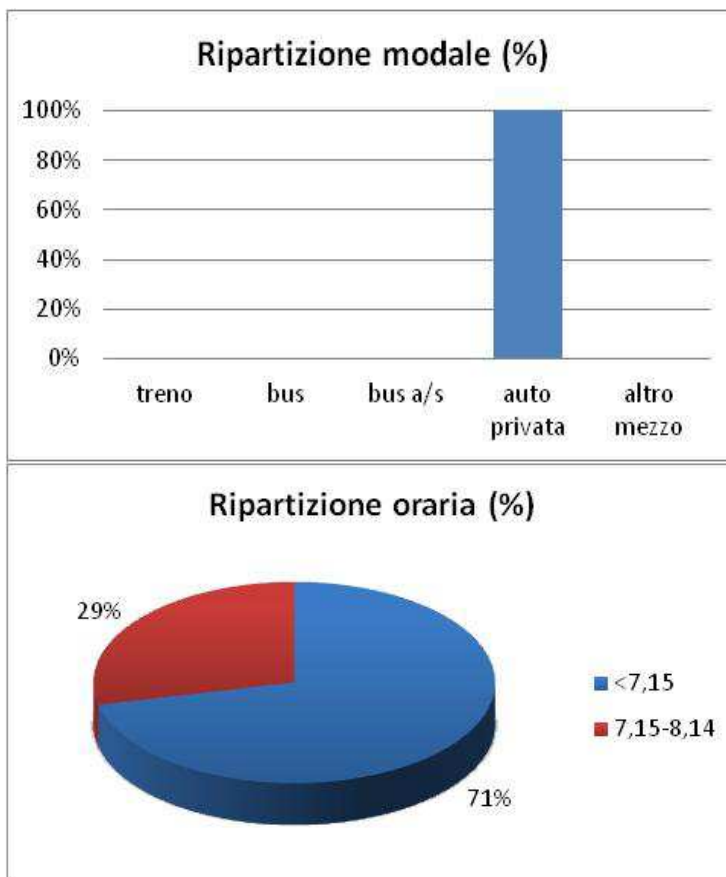
#### IPOTESI DI PROGETTO :

Attivazione di un collegamento diretto prima delle 8.15.

**Collegamento:** Otricoli – Civita Castellana  
**Lunghezza del percorso:** 19,7 km

### SITUAZIONE ATTUALE

#### ANALISI DELLA MOBILITÀ SISTEMATICA (<8.15):



#### **CRITICITA':**

Mancanza di un collegamento diretto o con un interscambio nel periodo considerato (5.00-8.15).

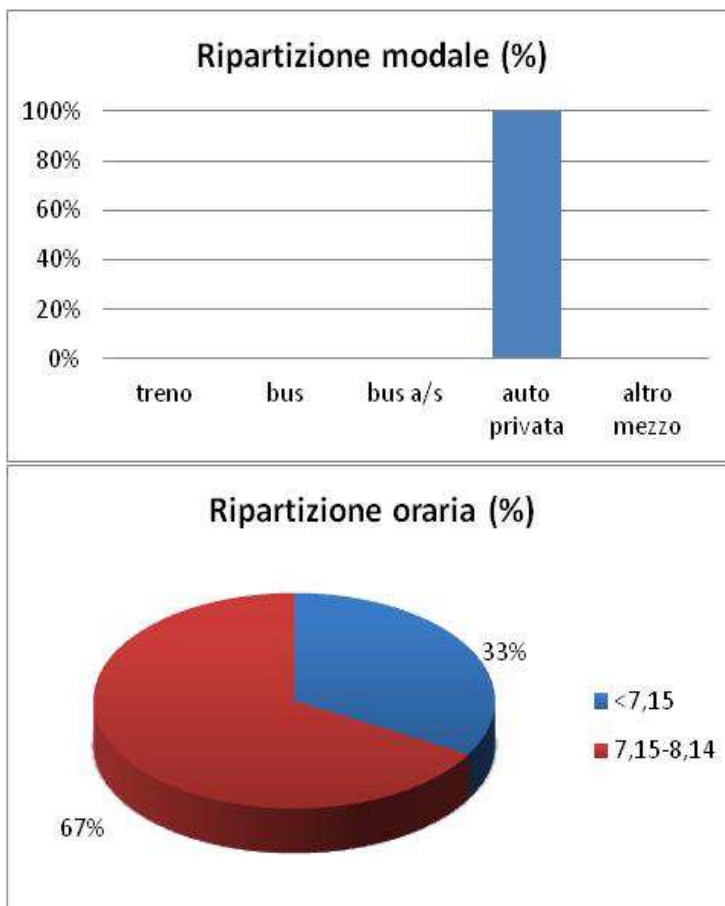
#### **IPOTESI DI PROGETTO :**

Attivazione di un collegamento diretto prima delle 8.15.

**Collegamento:** Piansano - Canino  
**Lunghezza del percorso:** 12.1 km

### SITUAZIONE ATTUALE

#### ANALISI DELLA MOBILITÀ SISTEMATICA (<8.15):



#### ANALISI DELL'OFFERTA DI TPL:

**n° di collegamenti attualmente effettuati nel periodo considerato (<8.15): 3**

Opzione	Partenza	Arrivo	Durata	N. cambi	Fermata di interscambio
1	6.20	7.30	70 min	1	Arlena di Castro, via Regina Elena
2	7.00	9.10	130 min	2	Tuscania, Rio Fecciaro Tarquinia, via delle Rose /via A.Santi
3	8.00	10.10	130 min	2	Tuscania, Rio Fecciaro Tarquinia, via delle Rose /via A.Santi

**collegamento con un solo interscambio che minimizza il tempo totale di viaggio (<8.15):**

Mezzo di trasporto	Partenza	Arrivo	Durata
Bus Cotral	Piansano 6.20 [via di S. Lucia]	Arlena di Castro 6.30 [via Regina Elena]	10 min
Mezzo di trasporto	Partenza	Arrivo	Durata
Bus Cotral	Arlena di Castro 7.15 [via Regina Elena]	Canino 7.30 [l.go L. Bonaparte]	25 min

**CRITICITÀ:**

Elevato tempo di trasbordo.

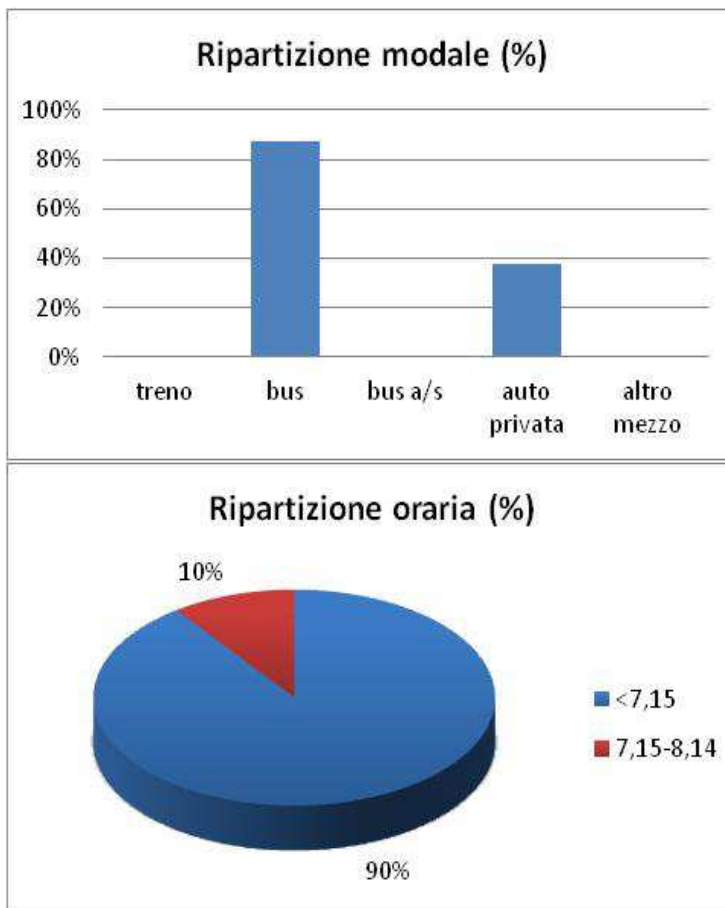
**IPOTESI DI PROGETTO:**

Coordinamento orario delle due linee presso la fermata di Arlena di Castro.

**Collegamento:** Soriano nel Cimino - Bagnoregio  
**Lunghezza del percorso:** 38,6 km

### SITUAZIONE ATTUALE

#### ANALISI DELLA MOBILITÀ SISTEMATICA (<8.15):



#### ANALISI DELL'OFFERTA DI TPL:

**n° di collegamenti attualmente effettuati nel periodo considerato (<8.15): 4**

Opzione	Partenza	Arrivo	Durata	N. cambi	Fermata di interscambio
1	6.00	7.55	115 min	3	Viterbo, v.le Trento Montefiascone, via S.Maria delle Grazie Orvieto, Maremmana
2	6.00	7.59	119 min	2	Viterbo, via Aldo Moro-Igino Garbini Montefiascone, via S.Maria delle Grazie
3	6.50	8.05	75 min	2	Grotte Santo Stefano, via Sicilia Celleno, prov.le Teverina Km 15.200 bocciodromo
4	7.20	8.55	95 min	1	Viterbo, via F.Baracca

**collegamento con un solo interscambio che minimizza il tempo totale di viaggio (<8.15):**

Mezzo di trasporto	Partenza	Arrivo	Durata
Bus Cotral	Soriano 7.20 [Papacqua]	Viterbo 7.47 [v.le Trieste/N. Sauro-Gorizia]	27 min
Mezzo di trasporto	Partenza	Arrivo	Durata
Bus Cotral	Viterbo 8.20 [via F. Baracca ]	Bagnoregio 8.55 [via G. Garibaldi]	35 min

**CRITICITÀ:**

Elevato tempo di trasbordo.

**IPOTESI DI PROGETTO:**

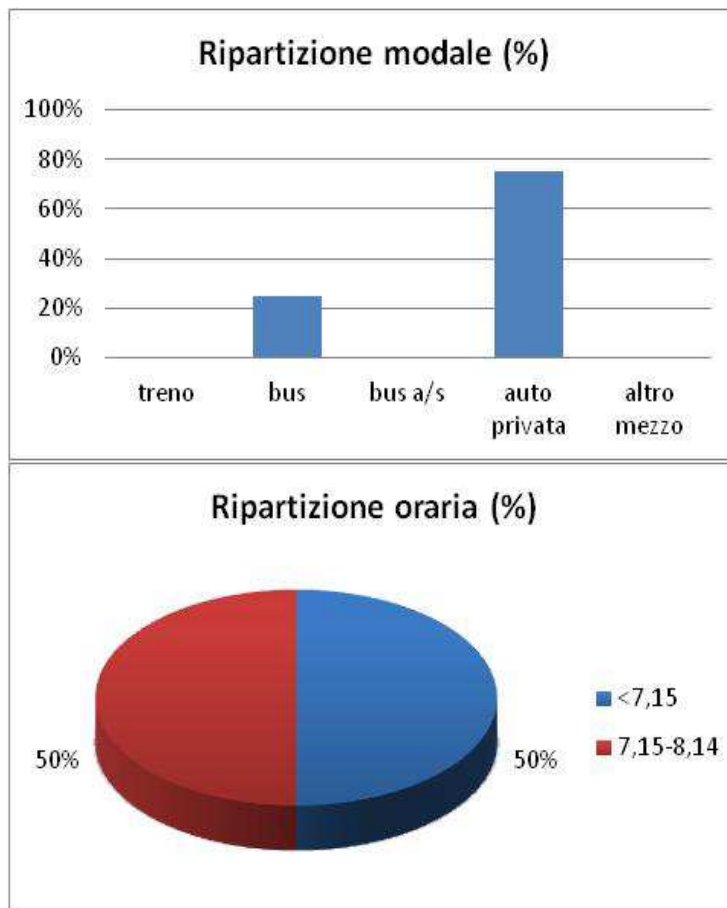
Coordinamento orario delle due linee presso la fermata di Viterbo.

**Collegamento:** Tessennano – Tuscania

**Lunghezza del percorso:** 13,2 km

### SITUAZIONE ATTUALE

#### ANALISI DELLA MOBILITÀ SISTEMATICA (<8.15):



#### ANALISI DELL'OFFERTA DI TPL:

**n° di collegamenti attualmente effettuati nel periodo considerato (<8.15): 0**

#### CRITICITA':

Mancanza di un collegamento diretto o con un interscambio nel periodo considerato (5.00-8.15).

#### IPOTESI DI PROGETTO:

Anticipazione della corsa attiva dopo le 15.00 entro le 8.15.

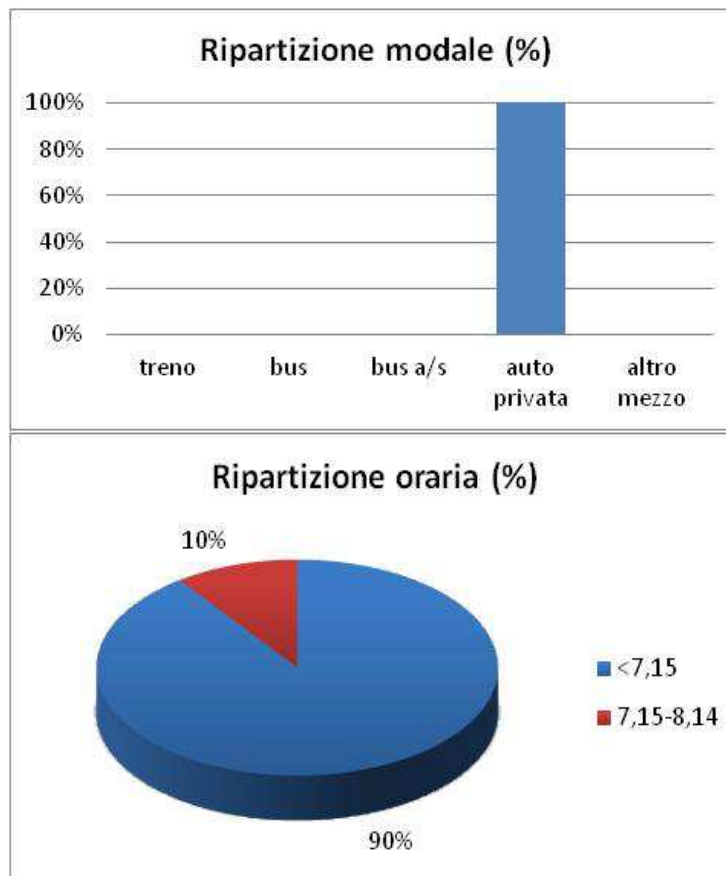


**Collegamento:** Vallerano – Corchiano

**Lunghezza del percorso:** 10,3 km

### SITUAZIONE ATTUALE

#### ANALISI DELLA MOBILITÀ SISTEMATICA (<8.15):



#### ANALISI DELL'OFFERTA DI TPL:

**n° di collegamenti attualmente effettuati nel periodo considerato (<8.15): 0**

#### CRITICITA':

Mancanza di un collegamento diretto o con un interscambio nel periodo considerato (5.00-8.15).

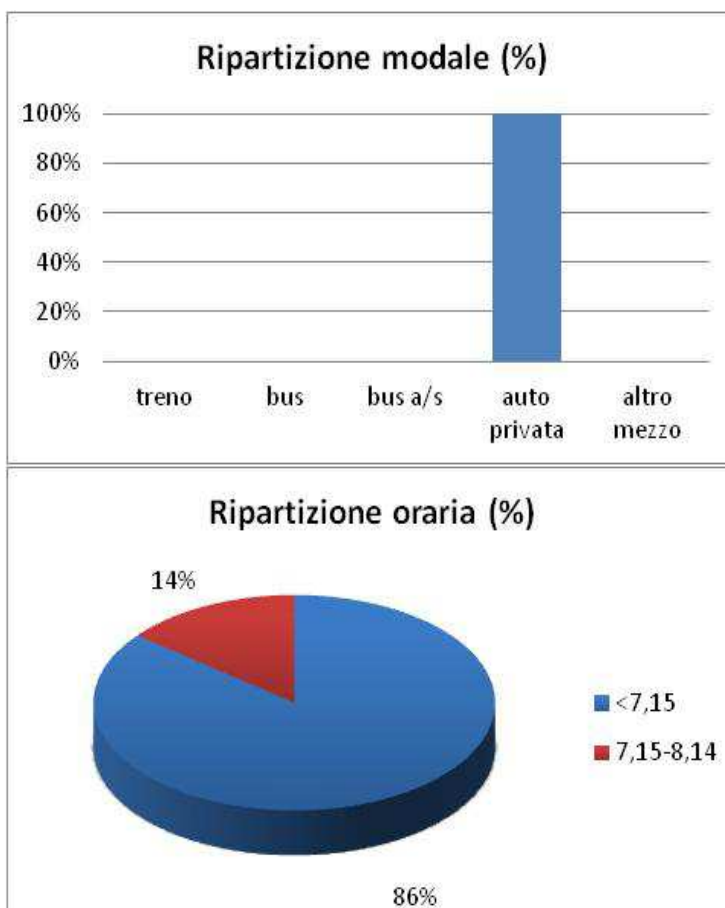
#### IPOTESI DI PROGETTO:

Anticipazione della corsa attiva dopo le 9.55 entro le 8.15.

**Collegamento:** Vasanello – Corchiano  
**Lunghezza del percorso:** 14,5 km

### SITUAZIONE ATTUALE

#### ANALISI DELLA MOBILITÀ SISTEMATICA (<8.15):



#### ANALISI DELL'OFFERTA DI TPL:

**n° di collegamenti attualmente effettuati nel periodo considerato (<8.15): 1**

Opzione	Partenza	Arrivo	Durata	N. cambi	Fermata di interscambio
1	7.25	9.20	115 min	2	Orte, Bernardino C.Castellana, via Mazzini

#### CRITICITA':

Mancanza di un collegamento diretto o con un interscambio nel periodo considerato (5.00-8.15).

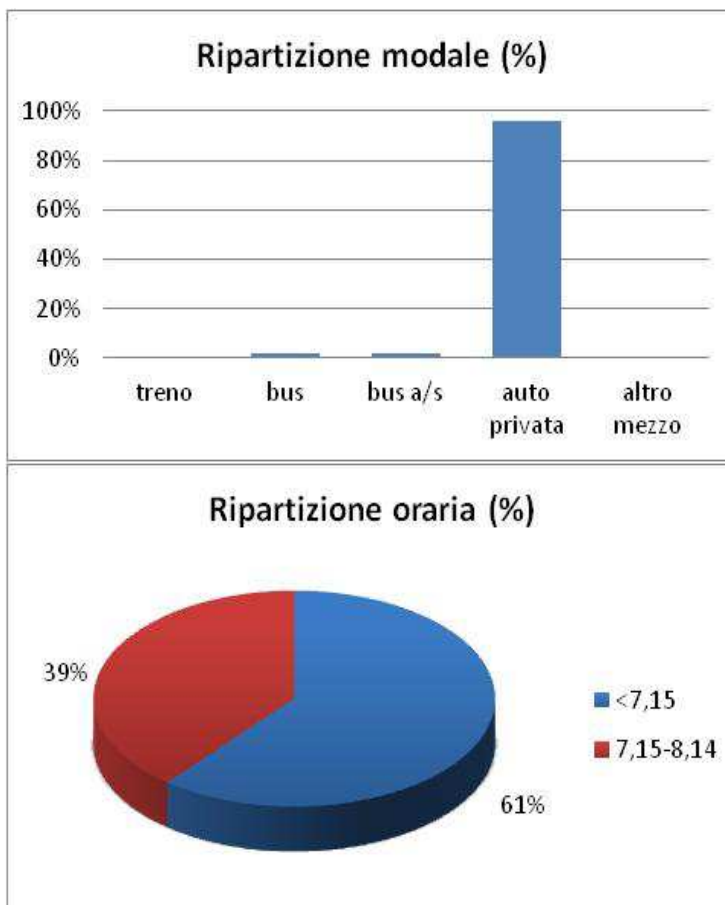
#### IPOTESI DI PROGETTO:

Attivazione di un collegamento diretto prima delle 7.15.

**Collegamento:** Vasanello – Civita Castellana  
**Lunghezza del percorso:** 23,8 km

### SITUAZIONE ATTUALE

#### ANALISI DELLA MOBILITÀ SISTEMATICA (<8.15):



#### ANALISI DELL'OFFERTA DI TPL:

**n° di collegamenti attualmente effettuati nel periodo considerato (<8.15): 2**

Opzione	Partenza	Arrivo	Durata	N. cambi	Fermata di interscambio
1	6.45	7.55	70 min	1	Vignanello, prov.le sant'eutizio Km 7.900
2	7.25	8.49	84 min	1	Orte, Bernardino

**collegamento con un solo interscambio che minimizza il tempo totale di viaggio (<8.15):**

Mezzo di trasporto	Partenza	Arrivo	Durata
Bus Cotral	Vasanello 6.45 [P.zza della Repubblica]	Vignanello 6.53 [prov.le sant'eutizio Km 7.900]	8 min
Mezzo di trasporto	Partenza	Arrivo	Durata
Bus Cotral	Vignanello 7.16 [prov.le sant'eutizio Km 7.900]	C. Castellana 7.55 [via della Repubblica /Staz.Met.Ro]	39 min

**CRITICITA':**

Elevato tempo di trasbordo

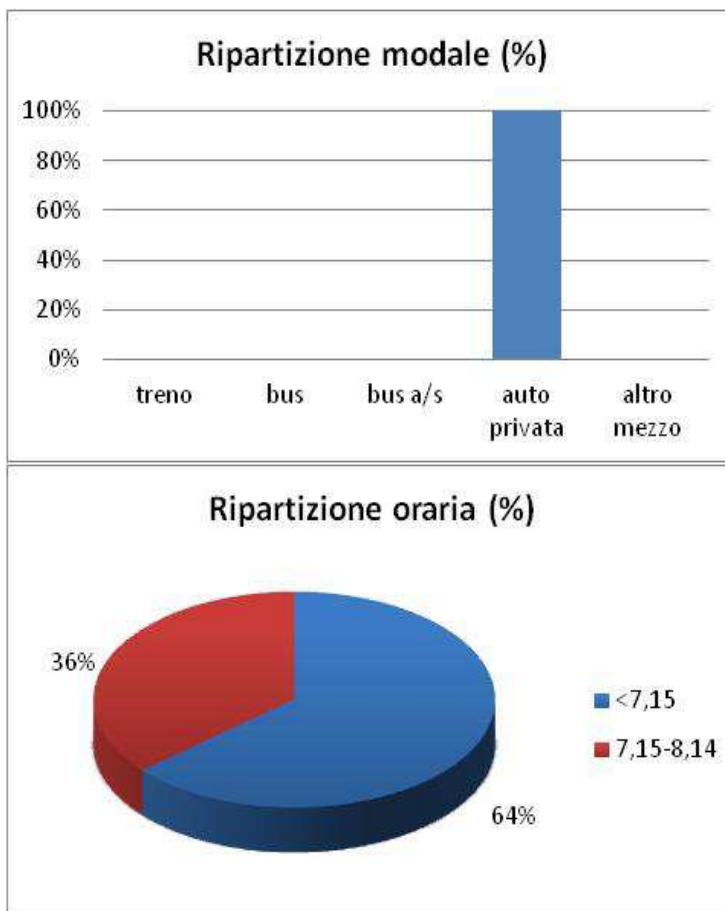
**IPOTESI DI PROGETTO:**

Attivazione di un collegamento diretto prima delle 7.15.

**Collegamento:** Vasanello – Fabrica di Roma  
**Lunghezza del percorso:** 15,6 km

### SITUAZIONE ATTUALE

#### ANALISI DELLA MOBILITÀ SISTEMATICA (<8.15):



#### ANALISI DELL'OFFERTA DI TPL:

**n° di collegamenti attualmente effettuati nel periodo considerato (<8.15): 2**

Opzione	Partenza	Arrivo	Durata	N. cambi	Fermata di interscambio
1	5.40	7.35	115 min	2	Viterbo, Riello /p.zza Giordano Bruno Caprarola, Cassia Cimina Km 16.000
2	6.45	7.40	55 min	1	Vignanello, prov.le sant'eutizio Km 7.900 bv vignanello
3	7.25	9.09	140 min	2	Orte, Bernardino C.Castellana, via Mazzini

**collegamento con un solo interscambio che minimizza il tempo totale di viaggio (<8.15):**

Mezzo di trasporto	Partenza	Arrivo	Durata
Bus Cotral	Vasanello 6.45 [P.zza della Repubblica]	Vignanello 6.53 [prov.le sant'eutizio Km 7.900]	8 min
Mezzo di trasporto	Partenza	Arrivo	Durata
Bus Cotral	Vignanello 7.16 [prov.le sant'eutizio Km 7.900]	Fabrica di Roma 7.40 [piazza Garibaldi]	24 min

**CRITICITA':**

Elevato tempo di trasbordo.

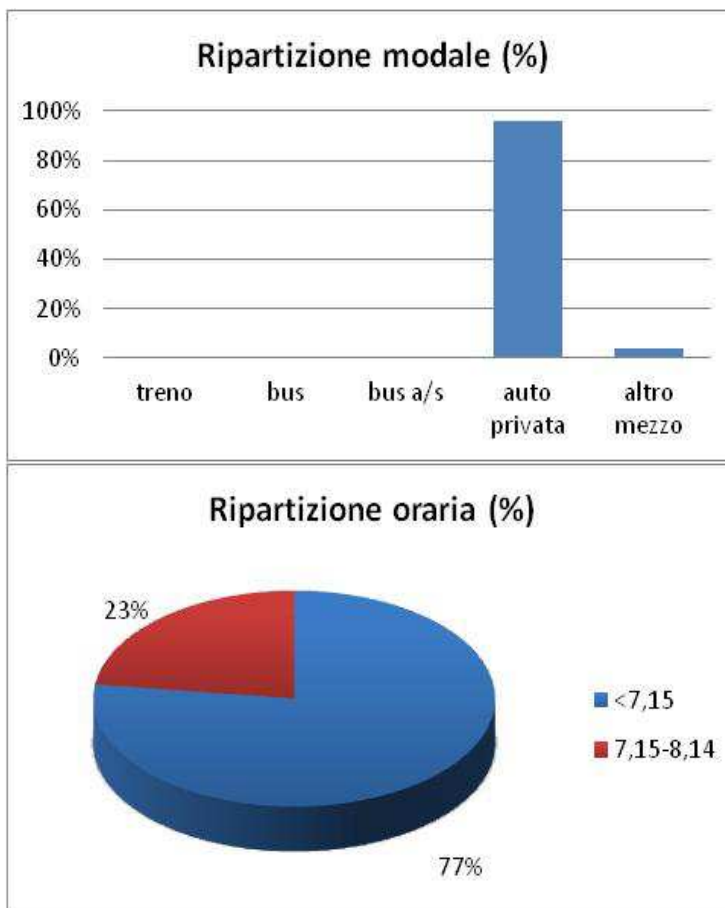
**IPOTESI DI PROGETTO:**

Coordinamento orario delle due linee presso la fermata di Vignanello.

**Collegamento:** Vignanello – Corchiano  
**Lunghezza del percorso** 9 km

### SITUAZIONE ATTUALE

#### ANALISI DELLA MOBILITÀ SISTEMATICA (<8.15):



#### ANALISI DELL'OFFERTA DI TPL:

**n° di collegamenti attualmente effettuati nel periodo considerato (<8.15): 0**

#### CRITICITA' :

- Mancanza di un collegamento diretto o con un interscambio nel periodo considerato (5.00-8.15);
- Orario di partenza non adeguato.

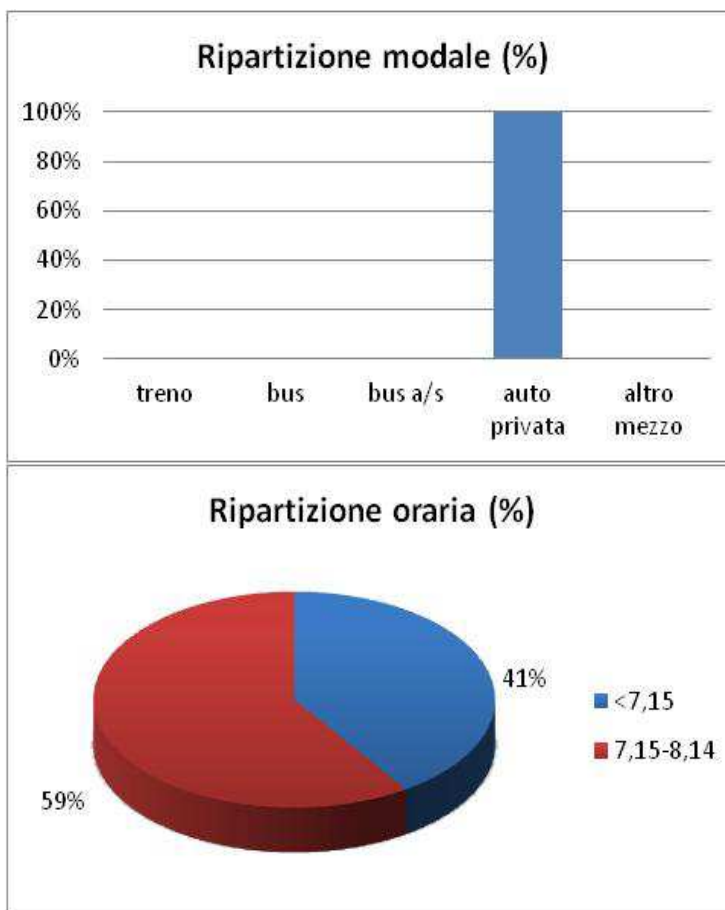
#### IPOTESI DI PROGETTO :

Attivazione di una corsa aggiuntiva entro le 7.15.

**Collegamento:** Vitorchiano – Soriano nel Cimino  
**Lunghezza del percorso** 21 km

### SITUAZIONE ATTUALE

#### ANALISI DELLA MOBILITÀ SISTEMATICA (<8.15):



#### ANALISI DELL'OFFERTA DI TPL:

**n° di collegamenti attualmente effettuati nel periodo considerato (<8.15): 1**

Opzione	Partenza	Arrivo	Durata	N. cambi	Fermata di interscambio
1	7.30	8.30	60 min	1	La Quercia [P.zza della Santua]

**collegamento con un solo interscambio che minimizza il tempo totale di viaggio (<8.15):**

Mezzo di trasporto	Partenza	Arrivo	Durata
Bus Cotral	Vitorchiano 7.30 [P.zza Umberto I]	La Quercia 7.39 [P.zza della Santua]	9 min
Mezzo di trasporto	Partenza	Arrivo	Durata
Bus Cotral	La Quercia 8.05 [P.zza della Santua]	Soriano 8.30 [Papacua]	25 min



**CRITICITA' :**

Elevato tempo di trasbordo.

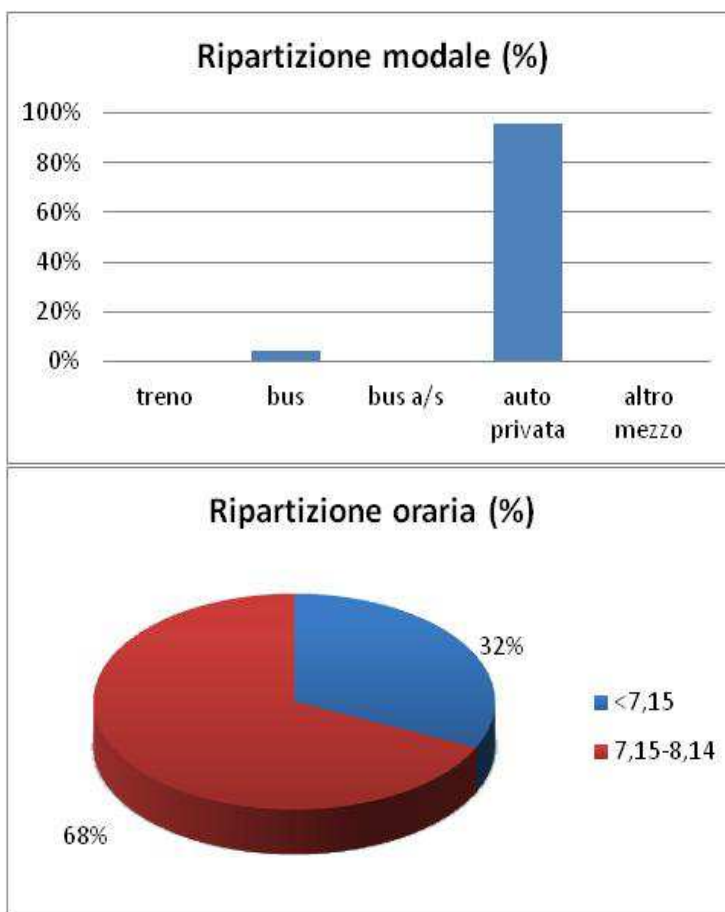
**IPOTESI DI PROGETTO :**

- Coordinamento orario delle linee presso la fermata di Virebo;
- Attivazione di un collegamento diretto prima delle 8.15.

**Collegamento:** Viterbo - Bomarzo  
**Lunghezza del percorso** 18 km

### SITUAZIONE ATTUALE

#### ANALISI DELLA MOBILITÀ SISTEMATICA (<8.15):



#### ANALISI DELL'OFFERTA DI TPL:

**n° di collegamenti attualmente effettuati nel periodo considerato (<8.15): 1**

Opzione	Partenza	Arrivo	Durata	N. cambi	Fermata di interscambio
1	7.05	8.25	80 min	1	Orte [Ortana km 27.500]

**collegamento con un solo interscambio che minimizza il tempo totale di viaggio (<8.15):**

Mezzo di trasporto	Partenza	Arrivo	Durata
Bus Cotral	Viterbo 7.05 [P.zza Giordano Bruno]	Orte 7.33 [Ortana, km 27.500]	28 min
Bus Cotral	Orte 8.07 [Ortana, km 27.500]	Bomarzo 8.25 [Via Cavour]	18 min

#### CRITICITA' :

Elevato tempo di trasbordo;

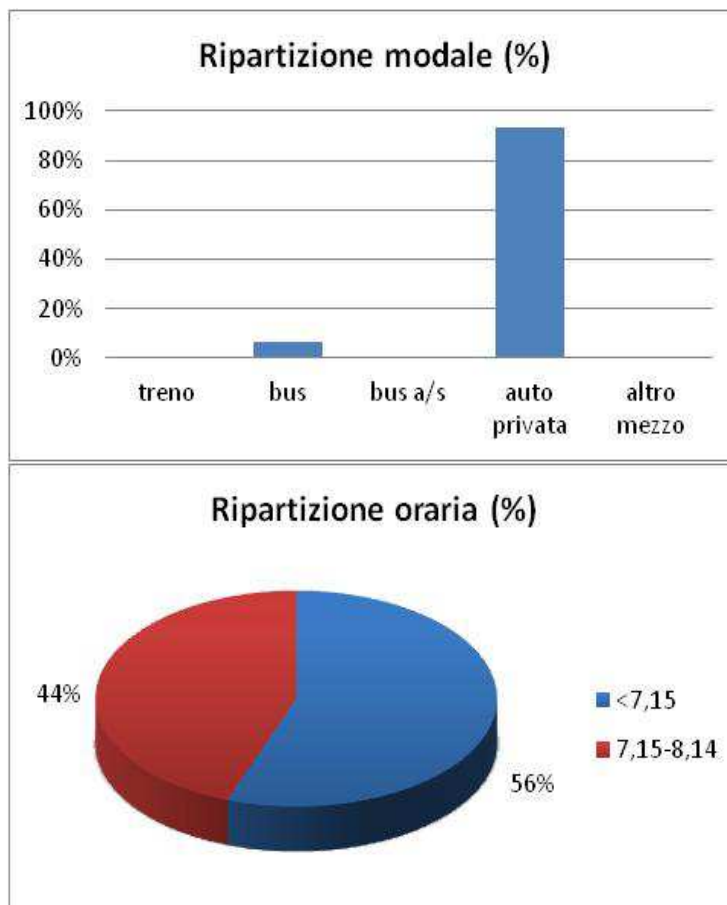
#### IPOTESI DI PROGETTO :

- Coordinamento orario delle linee presso la fermata di Orte;  
 Attivazione di una corsa entro le 8.15.

**Collegamento:** Viterbo – Civitella d'Agliano  
**Lunghezza del percorso** 69,5 km

### SITUAZIONE ATTUALE

#### ANALISI DELLA MOBILITÀ SISTEMATICA (<8.15):



#### ANALISI DELL'OFFERTA DI TPL:

**n° di collegamenti attualmente effettuati nel periodo considerato (<8.15): 1**

Opzione	Partenza	Arrivo	Durata	N. cambi	Fermata di interscambio
1	6.45	9.15	150 min	2	Montefiascone [Via S. Maria delle Grazie] Orvieto [Stazione FS]

#### CRITICITA' :

- Mancanza di un collegamento diretto o con un interscambio nel periodo considerato (5.00-8.15);
- Elevato tempo di trasbordo.

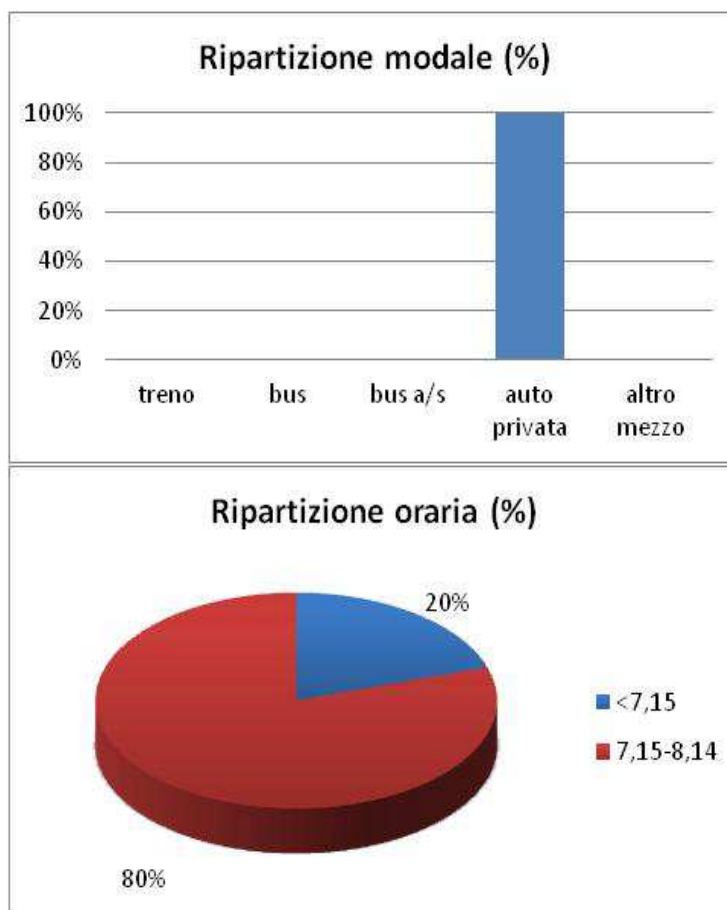
#### IPOTESI DI PROGETTO :

Anticipazione della corsa attiva dopo le 9.00 entro le 8.15.

**Collegamento:** Viterbo – Corchiano  
**Lunghezza del percorso** 28,5 km

### SITUAZIONE ATTUALE

#### ANALISI DELLA MOBILITÀ SISTEMATICA (<8.15):



#### ANALISI DELL'OFFERTA DI TPL:

**n° di collegamenti attualmente effettuati nel periodo considerato (<8.15): 3**

Opzione	Partenza	Arrivo	Durata	N. cambi	Fermata di interscambio
1	4.00	7.00	180 min	2	Nepi [Gabelletta] Civita Castellana [Via della Repubblica]
2	4.30	7.40	190 min	3	La Cura Roma [Saxa Rubra] Civita Castellana [Via Mazzini]
3	7.05	9.20	135 min	3	Orte [Ortana civ. 1] Orte Scalo [C.so Garibaldi] Civita Castellana [Via Mazzini]

#### CRITICITA' :

Mancanza di un collegamento diretto o con un interscambio nel periodo considerato (5.00-8.15).

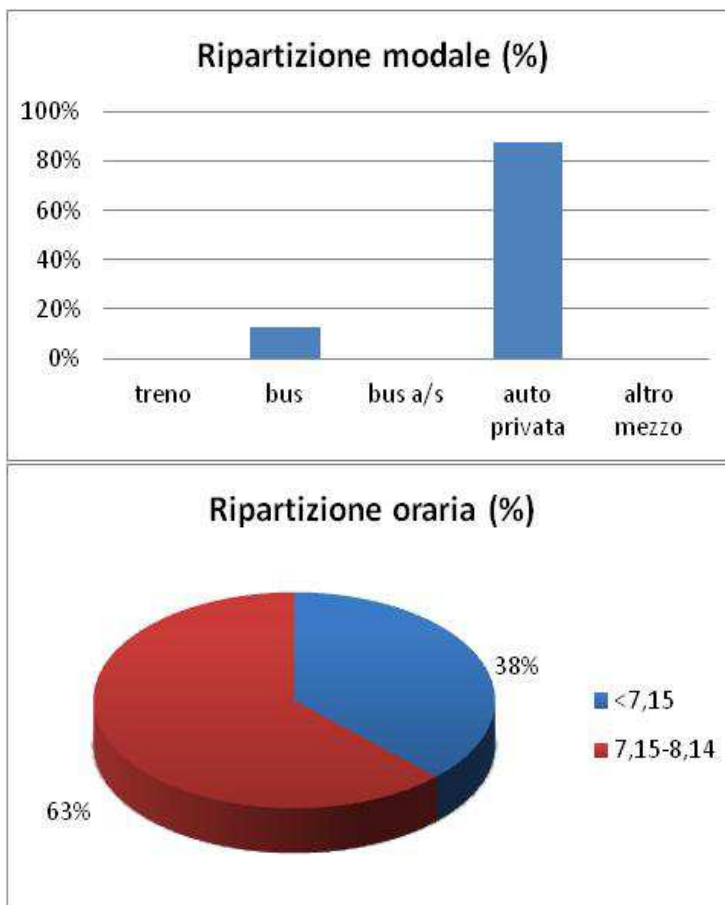
#### IPOTESI DI PROGETTO :

Anticipazione della corsa attiva alle 9.00 entro le 8.15.

**Collegamento:** Viterbo – Gallese  
**Lunghezza del percorso** 39 km

### SITUAZIONE ATTUALE

#### ANALISI DELLA MOBILITÀ SISTEMATICA (<8.15):



#### ANALISI DELL'OFFERTA DI TPL:

**n° di collegamenti attualmente effettuati nel periodo considerato (<8.15): 1**

Opzione	Partenza	Arrivo	Durata	N. cambi	Fermata di interscambio
1	6.35	8.30	115 min	2	Caprarola [Cassia Cimina km 16.000] Civita Castellana [Via della Repubblica]

#### CRITICITA' :

- Mancanza di un collegamento diretto o con un interscambio nel periodo considerato (5.00-8.15).
- Orario di partenza non adeguato.

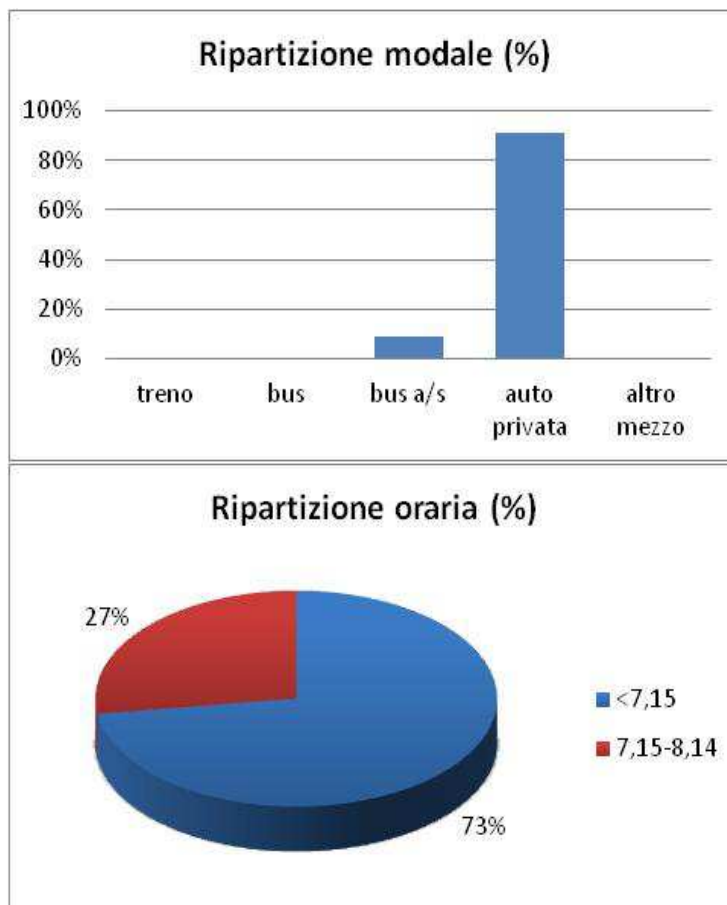
#### IPOTESI DI PROGETTO :

Anticipazione della corsa attiva dopo le 13.00 entro le 8.15.

**Collegamento:** Viterbo – Graffignano  
**Lunghezza del percorso** 27,6 km

### SITUAZIONE ATTUALE

#### ANALISI DELLA MOBILITÀ SISTEMATICA (<8.15):



#### ANALISI DELL'OFFERTA DI TPL:

**n° di collegamenti attualmente effettuati nel periodo considerato (<8.15): 1**

Opzione	Partenza	Arrivo	Durata	N. cambi	Fermata di interscambio
1	6.45	9.35	170 min	2	Montefiascone [Via S. Maria delle Grazie] Orvieto [Stazione FS]

#### CRITICITA' :

- Mancanza di un collegamento diretto o con un interscambio nel periodo considerato (5.00-8.15).
- Orario di partenza non adeguato.

#### IPOTESI DI PROGETTO :

- Attivazione di una corsa aggiuntiva entro le 7.15;
- Anticipazione della corsa attiva dopo le 9.00 entro le 8.15.